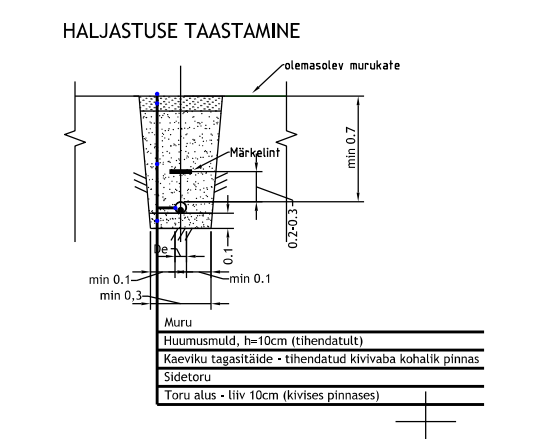
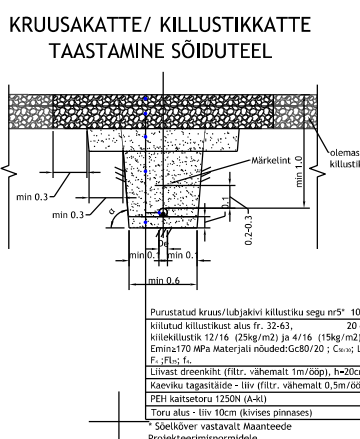
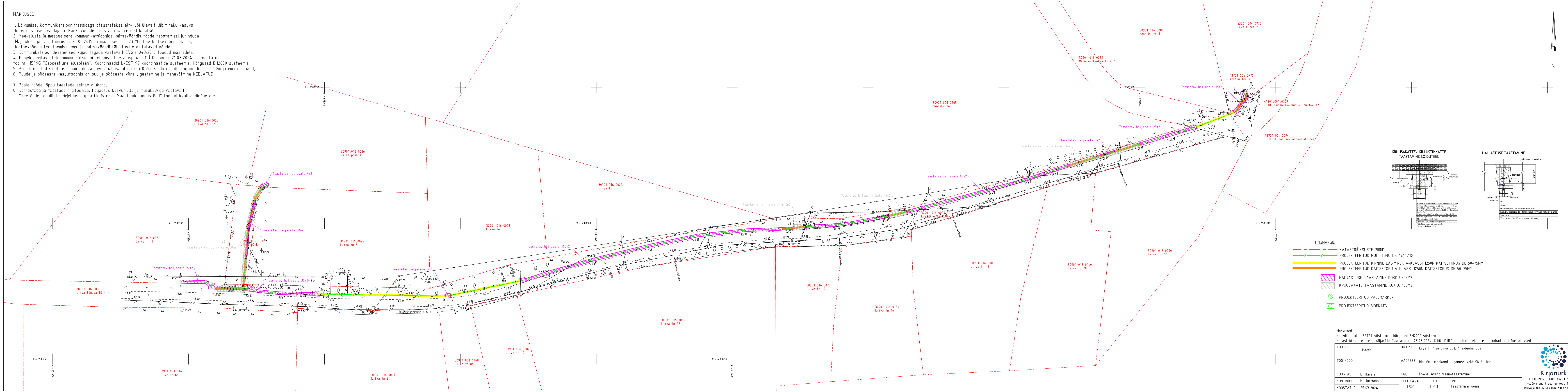


MÄRKUSED:

- Läikumisel kommunikatsioonitrassidega otsustatakse alt- või ülevalt läbimineku kasuks koostöös trassivaldajaga. Kaitsevööndis teostada kaevetööd käsi!
- Maa-aluste ja maapealsete kommunikatsioonide kaitsevööndis tööde teostamisel juhendada Majandus- ja taristuministri 25.06.2015. a määrusest nr 73 "Ehitise kaitsevööndi ulatus, kaitsevööndis tegutsemise kord ja kaitsevööndi tähistusele esitatavad nõuded".
- Kommunikatsioonidevahelised kujud tagada vastavalt EVSis 843:2016 toodud määradele.
- Projekteeritava telekommunikatsiooni tehnoarvafise alusplaan: OÜ Kirjanurk 21.03.2024. a koostatud töö nr 11549G "Geodeetiline alusplaan". Koordinaadid L-EST 97 koordinaatide süsteemis. Kõrgused EH2000 süsteemis.
- Projekteeritud sidetrassi paigaldussügavus haljasalal on min 0,7m, sõidutee all ning muldes min 1,0m ja riigiteemaal 1,2m.
- Puude ja põõsaste kasvutsoonis on puu ja põõsaste võra vigastamine ja mahavõtmine KEELATUD!
- Peale tööde lõppu taastada eelnev olukord.
- Korrastada ja taastada riigiteemaal haljastus kasvumulla ja murukülviga vastavalt "Teetööde tehniliste kirjeldustepeafükis nr 9-Maastikukujundustööd" toodud kvaliteedinõuetele.



- TINGMÄRGID:**
- KATASTRIRÜKSUSTE PIIRID
 - PROJEKTEERITUD MULTITORU DB 4x14/10
 - PROJEKTEERITUD KINNINE LÄBIMINEK A-KLASSI 1250N KAITSETORU DE 50-75MM
 - PROJEKTEERITUD KAITSETORU A-KLASSI 1250N KAITSETORU DE 50-75MM
 - HALJASTUSE TAASTAMINE KOKKU 309M2
 - KRUUSAKATE TAASTAMINE KOKKU 133M2
 - ⊙ PROJEKTEERITUD PALLMARKER
 - ⊖ PROJEKTEERITUD SIDEKAEV

Märkused:
 Koordinaadid L-EST97 süsteemis, kõrgused EH2000 süsteemis
 Katastrirüksuste piirid: väljavõtte Maa-ameti 25.03.2024. Kihil "PIIR" esitatud piirjoonte asukohad on informatiivsed.

TOO NR	11549P	OBJEKT	Liiva tn 1 ja Liiva püük 4 sideühendus
TOO KOOD		Aadress	Ida-Viru maakond Lüganeuse vald Kiiviõli linn
KOOSTAS	L. Harzia	FAIL	11549P asendiplaan-taastamine
KONTROLLIS	H. Jürmann	MÕÕTKAVA	LEHT
KOOSTATUD	25.03.2024	1:500	1 / 1

